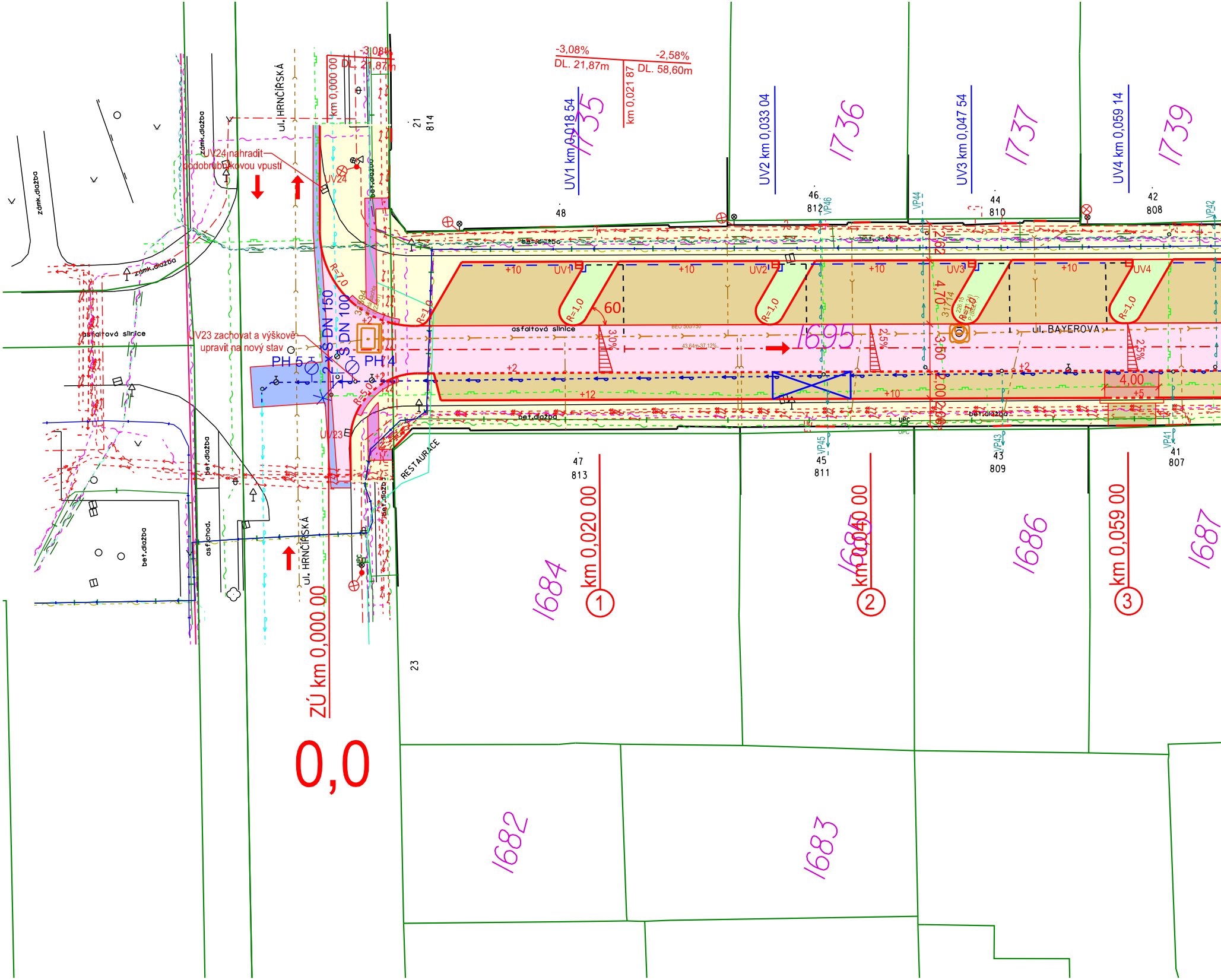
-3,08%
DL. 21,87m
-2,58%
DL. 58,60m
km 0,000 00
km 0,021 87
UV1 km 0,018 54
UV2 km 0,033 04
UV3 km 0,047 54
UV4 km 0,059 14
1735
1736
1737
1739
ul. HRNČÍŘSKÁ
zámk.dlažba
UV24 nahradit podobrubníkovou vpustí
UV24
UV23 zachovat a výškově upravit na nový stav
UV23
asfaltová silnice
bet.dlažba
asf.chod.
PH 5
PH 4
S DN 150
S DN 100
R=7,0
R=5,0
R=1,0
+10
+2
+12
+5
UV1
UV2
UV3
UV4
60
3,0%
2,5%
asfaltová silnice
ul. BAYEROVA
1685
4,00
RESTAURACE
48
46
812
44
810
42
808
21
814
47
813
45
811
43
809
41
807
23
VP46
VP44
VP42
VP45
VP43
VP41
UPC
2,62
4,07
3,50
2,00
km 0,020 00
km 0,040 00
km 0,059 00
1
2
3
1684
1686
1687
1682
1683
ZÚ km 0,000 00
0,0

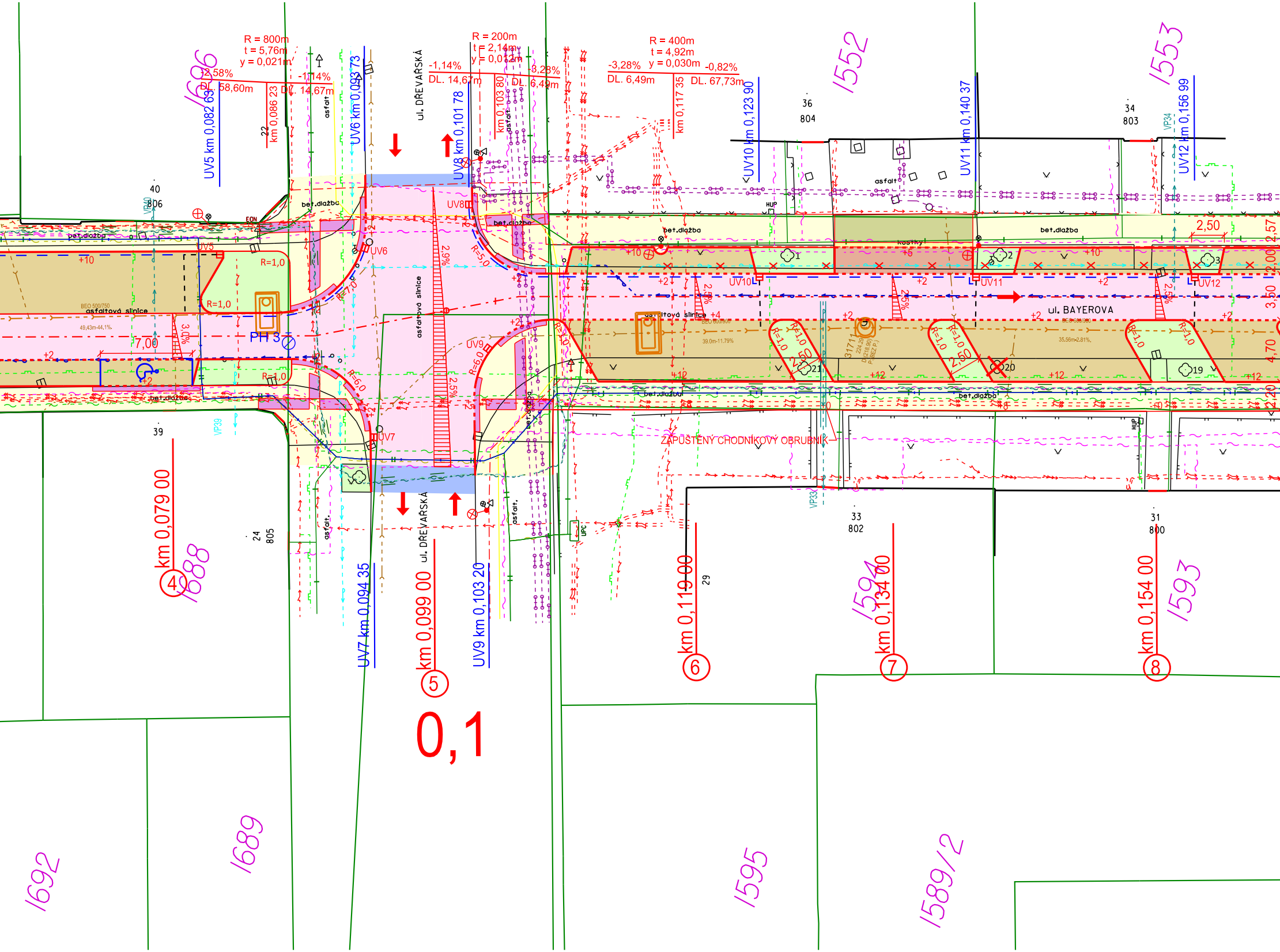

R = 800m
t = 5,76m
y = 0,021m
2,58%
DL. 58,60m
-1,14%
DL. 14,67m
R = 200m
t = 2,14m
y = 0,012m
-1,14%
DL. 14,67m
3,28%
DL. 6,49m
R = 400m
t = 4,92m
y = 0,030m
-3,28%
DL. 6,49m
-0,82%
DL. 67,73m
UV5 km 0,082 63
km 0,086 23
UV6 km 0,093 73
ul. DŘEVAŘSKÁ
UV8 km 0,101 78
km 0,103 80
km 0,117 35
UV10 km 0,123 90
UV11 km 0,140 37
UV12 km 0,156 99
1606
1552
1553
36
804
34
803
40
806
22
bet.dlažba
asfalt
UV5
UV6
UV8
UV7
UV9
UV10
UV11
UV12
R=1,0
R=7,0
R=5,0
R=6,0
+10
+2
+4
+5
+12
2,9%
2,5%
3,0%
7,00
PH 3
asfaltová silnice
kostky
ul. BAYEROVA
2,50
2,57
2,00
3,50
4,70
1,20
ZAPUŠTĚNÝ CHODNÍKOVÝ OBRUBNÍK
HUP
UPC
EON
VP33
VP34
VP39
VP40
39
24
805
33
802
31
800
29
km 0,079 00
④
1688
UV7 km 0,094 35
km 0,099 00
⑤
UV9 km 0,103 20
ul. DŘEVAŘSKÁ
km 0,119 00
⑥
km 0,134 00
⑦
1594
km 0,154 00
⑧
1593
0,1
1692
1689
1595
1589/2

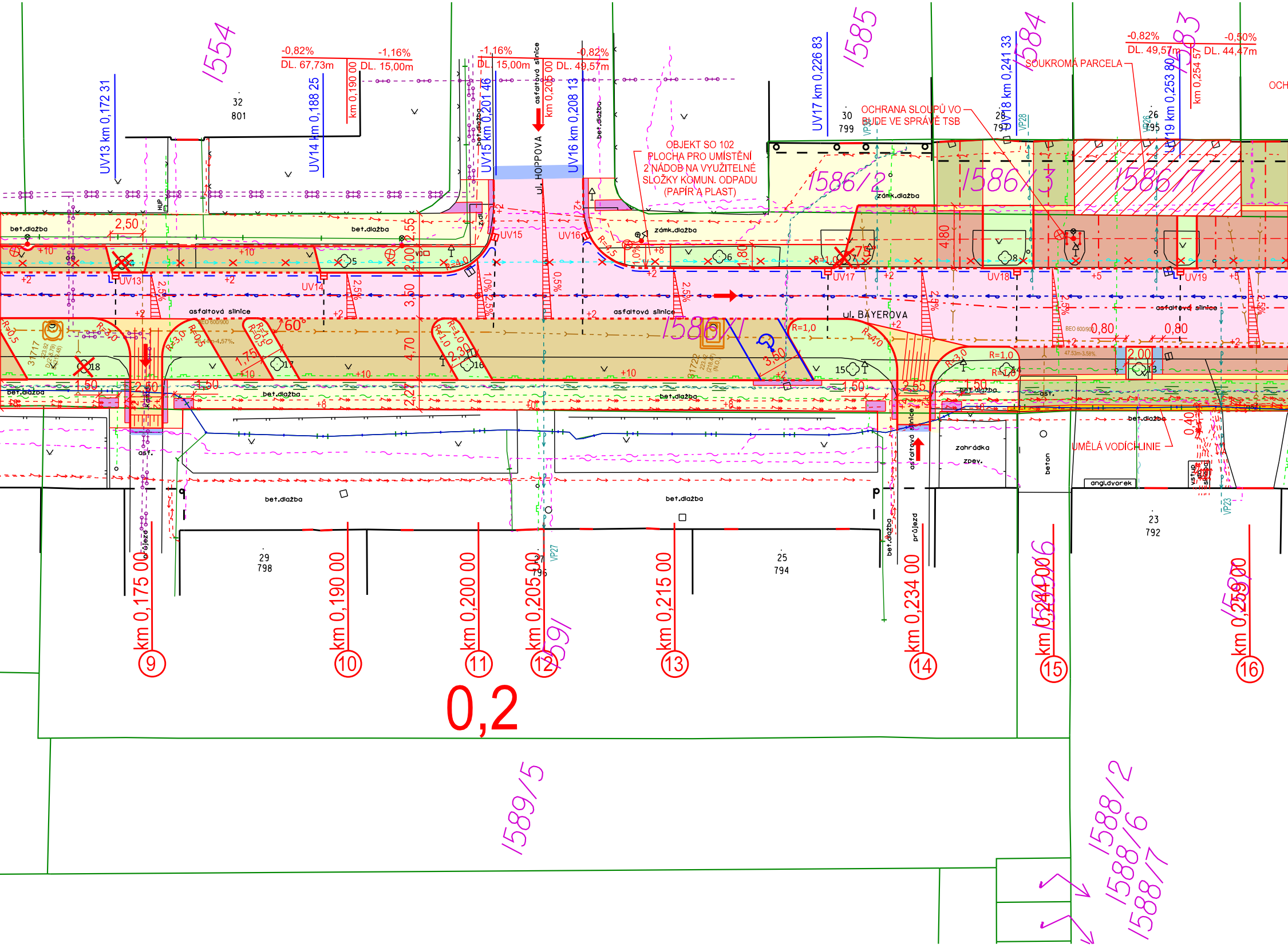
1554
1585
1584
1583
-0,82%
DL. 67,73m
-1,16%
DL. 15,00m
-1,16%
DL. 15,00m
-0,82%
DL. 49,57m
-0,82%
DL. 49,57m
-0,50%
DL. 44,47m
UV13 km 0,172 31
UV14 km 0,188 25
km 0,190 00
UV15 km 0,201 46
km 0,205 00
UV16 km 0,208 13
UV17 km 0,226 83
UV18 km 0,241 33
UV19 km 0,253 80
km 0,254 57
32
801
30
799
28
797
26
795
ul. HOPPOVA
asfaltová silnice
bet.dlažba
SOUKROMÁ PARCELA
OCHRANA SLOUPŮ VO BUDE VE SPRÁVĚ TSB
OBJEKT SO 102 PLOCHA PRO UMÍSTĚNÍ 2 NÁDOB NA VYUŽITELNÉ SLOŽKY KOMUN. ODPADU (PAPÍR A PLAST)
1586/2
1586/3
1586/7
1586/1
zámk.dlažba
ul. BAYEROVA
2,50
2,55
2,00
3,50
4,70
4,80
1,80
1,75
3,50
60°
R=3,0
R=0,5
R=1,0
R=4,0
R=4,5
R=1,0
0,80
0,80
2,00
1,50
2,50
1,50
2,55
2,25
UV13
UV14
UV15
UV16
UV17
UV18
UV19
2,5%
0,5%
1,0%
+2
+5
+8
+10
5
6
7
8
13
15
16
17
18
BEO 600/900
1,50
bet.dlažba
zahrádka
zpev.
beton
asf.
angl.dvorek
UMĚLÁ VODÍCÍ LINIE
0,40
průjezd
asfaltová silnice
29
798
27
796
25
794
23
792
VP27
VP28
VP23
km 0,175 00
km 0,190 00
km 0,200 00
km 0,205 00
km 0,215 00
km 0,234 00
km 0,244 06
km 0,259 00
9
10
11
12
13
14
15
16
0,2
1591
1590
1589/5
1588/2
1588/6
1588/7

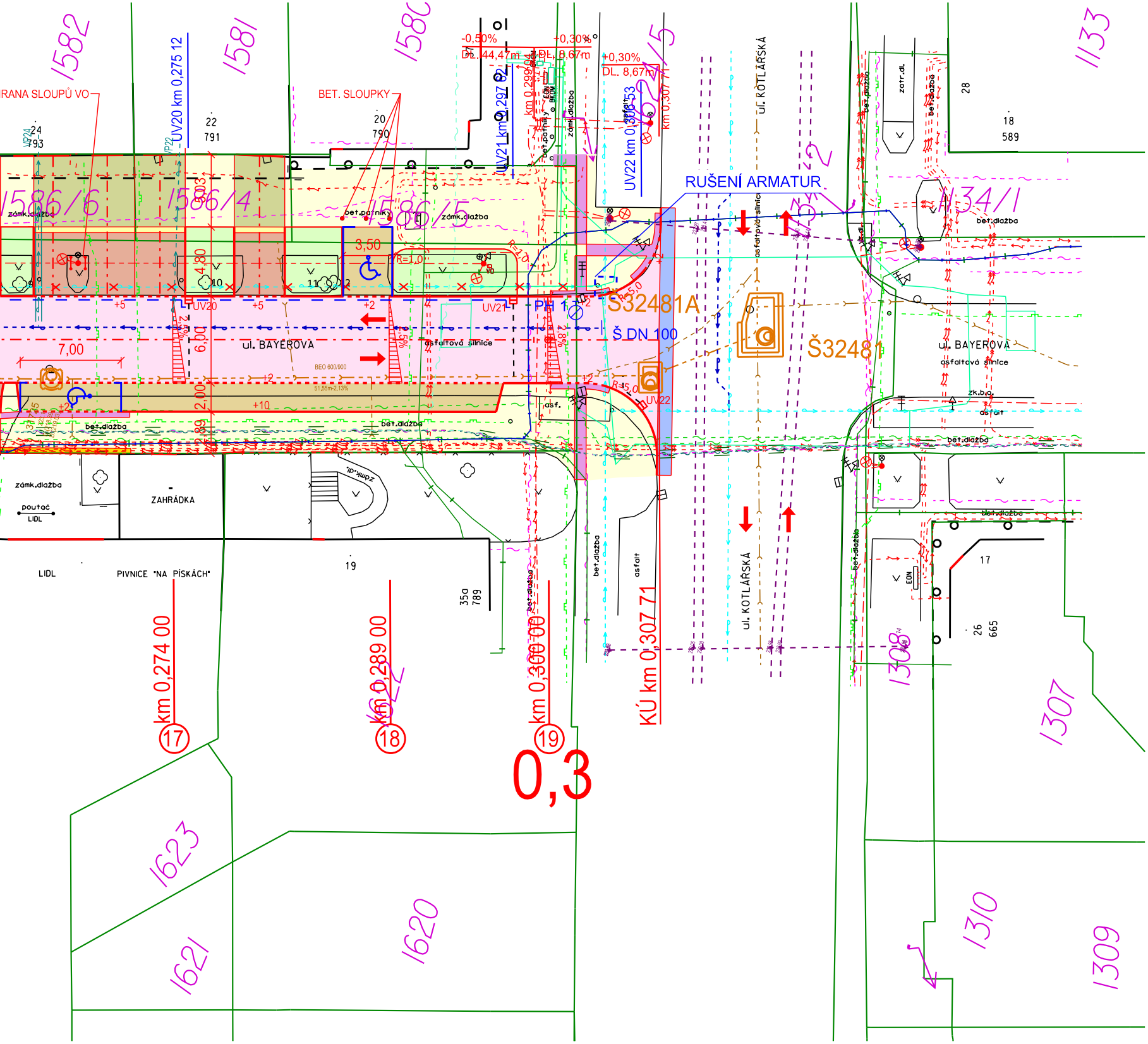

RANA SLOUPŮ VO
BET. SLOUPKY
UV20 km 0,275 12
UV21 km 0,297 82
km 0,299 94
UV22 km 0,306 53
km 0,307 71
-0,50%
DL. 44,47m
+0,30%
DL. 8,67m
RUŠENÍ ARMATUR
ul. KOTLÁŘSKÁ
ul. BAYEROVA
asfaltová silnice
bet.dlažba
zámk.dlažba
bet.patníky
3,50
4,80
6,00
2,00
7,00
R=1,0
R=10
R=5,0
+5
+2
+10
UV20
UV21
UV22
PH 1
Š32481A
Š32481
Š DN 100
BEO 600/900
51,55m-2,13%
2,5%
2,8%
asf.
asfalt
zk.b.o.
zatr.dl.
EON
ZAHRÁDKA
LIDL
poutač LIDL
PIVNICE "NA PÍSKÁCH"
24 793
22 791
20 790
19
350 789
28
18 589
17
26 665
1582
1581
1580
1586/6
1586/4
1586/5
1624/5
1312
1134/1
1133
1308
1307
1310
1309
1623
1620
1621
km 0,274 00
km 0,289 00
km 0,300 00
KÚ km 0,307 71
17
18
19
0,3

LEGENDA:

▨	SOURKOMÁ PARCELA
🟫	PARKOVÁNÍ
▭	CHODNÍK (dl. 20x20x6cm šedá hladká)
🟩	ZELEŇ
🟦	DISTANČNÍ DLAŽBA
🟨	POJÍŽDĚNÁ KONSTRUKCE
🟧	VJEZD V PARKOVÁNÍ
🟩	VJEZD (dl. 20x10x8cm)
🟪	SLEPECKÁ DLAŽBA RELIEFNÍ - CHODNÍK (dl. 20x10x6cm červená)
🟨	SLEPECKÁ DLAŽBA RELIEFNÍ - VJEZD (dl. 20x10x8cm červená)
▭	VOZOVKA
🟦	ZAPRAVENÍ VOZOVKY
🟧	UMĚLÁ VODÍCÍ LINIE
—	OBRUBNÍKY NOVÉ SILNIČNÍ ABO 100/25/15
- - - -	OBRUBNÍKY NOVÉ SILNIČNÍ ABO 100/15/15 SNÍŽENÝ
—	OBRUBNÍKY NOVÉ CHODNÍKOVÉ ABO 100/25/10
—	STÁVAJÍCÍ STAV
—	HRANICE PARCEL
—	VODOROVNÉ DOPRAVNÍ ZNAČENÍ
●—●	OCHRANA SLOUPŮ VO
— —	TRATIVOD
- - - -	PŘÍPOJKA VPUSTI

LEGENDA SÍTÍ:

DIAL TELECOM	- - ~ - - - ~ - - - ~ - - - ~ - - -
ČD-TELEMATIKA	- - ~ - - - ~ - - - ~ - -
DPMB	—
FASTER	- - ~ - - - ~ - - - ~ - -
BKOM	—
KABEL ARMÁDY ČR	—
KABEL MĚSTS. POLICIE	— · — · — · — · —
KABEL MU	- - ≊ - - - ≊ - - - ≊ - -
TROLEJOVÉ VEDENÍ A ZÁVĚSY	- - - - - - - - - - - -
KABEL T-MOBILE	- - ~ - - - ~ - - - ~ - -
KABEL UPC	——+——————+——
VODOVOD/PŘÍPOJKY	- - → - - - → - - - → - -
KABEL VUT	——+————+————+——
KABELY E.ON - NN	- - → - - - → - - - → - -
KABELY E.ON - VN	- - ↠ - - - ↠ - - - ↠ - -
KABEL CETIN	- - ~ - - - ~ - - - ~ - -
PLYN NTL	- - ⊔ - - - ⊔ - - - ⊔ - -
PLYN STL	- - ⊔ - - - ⊔ - - - ⊔ - -
STÁV. KANALIZACE / PŘÍPOJKY	- - ≻— - - - ≻— - - - ≻— - -
TEPLOVOD	- - o+o - - - o+o - - - o+o - -
KABEL VO - TSB	— - — - ⊗ — - — - — - —
VODOVOD	- - → - - - → - - - → - -
VODOVOD rušený	- × → - - - → × - - - → × -

LEGENDA NAVRŽENÝCH INŽ. SÍTÍ:

KANALIZACE nový návrh Brno, Bayerova II - oprava kanalizace (Sweco Hydroprojekt a.s.)	- - ≻— - - - ≻— - - - ≻— - -
VODOVOD Brno, Bayerova II - rekonstrukce vodovodu (AQUA PROCON s.r.o.)	- - → - - - → - - - → - -



BEZ VĚDOMÍ ZPRACOVATELE NEPOSKYTOVAT TŘETÍM OSOBÁM.

VEDOUCÍ ÚDI	VEDOUCÍ PROJEKTU	VYPRACOVAL	KONTROLOVAL	Brněnské komunikace ÚTVAR DOPRAVNÍHO INŽENÝRSTVÍ
ING. A.HAVLÍČEK	ING. P.KNESL	ING. P. MERČÁKOVÁ	ING. P. TRŽIL	
		Merčáková	Tržil	

INVESTOR: STATUTÁRNÍ MĚSTO BRNO	DATUM	LEDEN 2018
NÁZEV AKCE: ULICE BAYEROVA - OPRAVA KOMUNIKACE	FORMÁT	8x1 A4
	STUPEŇ	DSP+PDPS
	MĚŘÍTKO	1:250
	Č.ZAKÁZKY	708
NÁZEV VÝKRESU: KOORDINAČNÍ SITUACE	ČÍSLO PARÉ	ČÍSLO VÝKRESU B.2